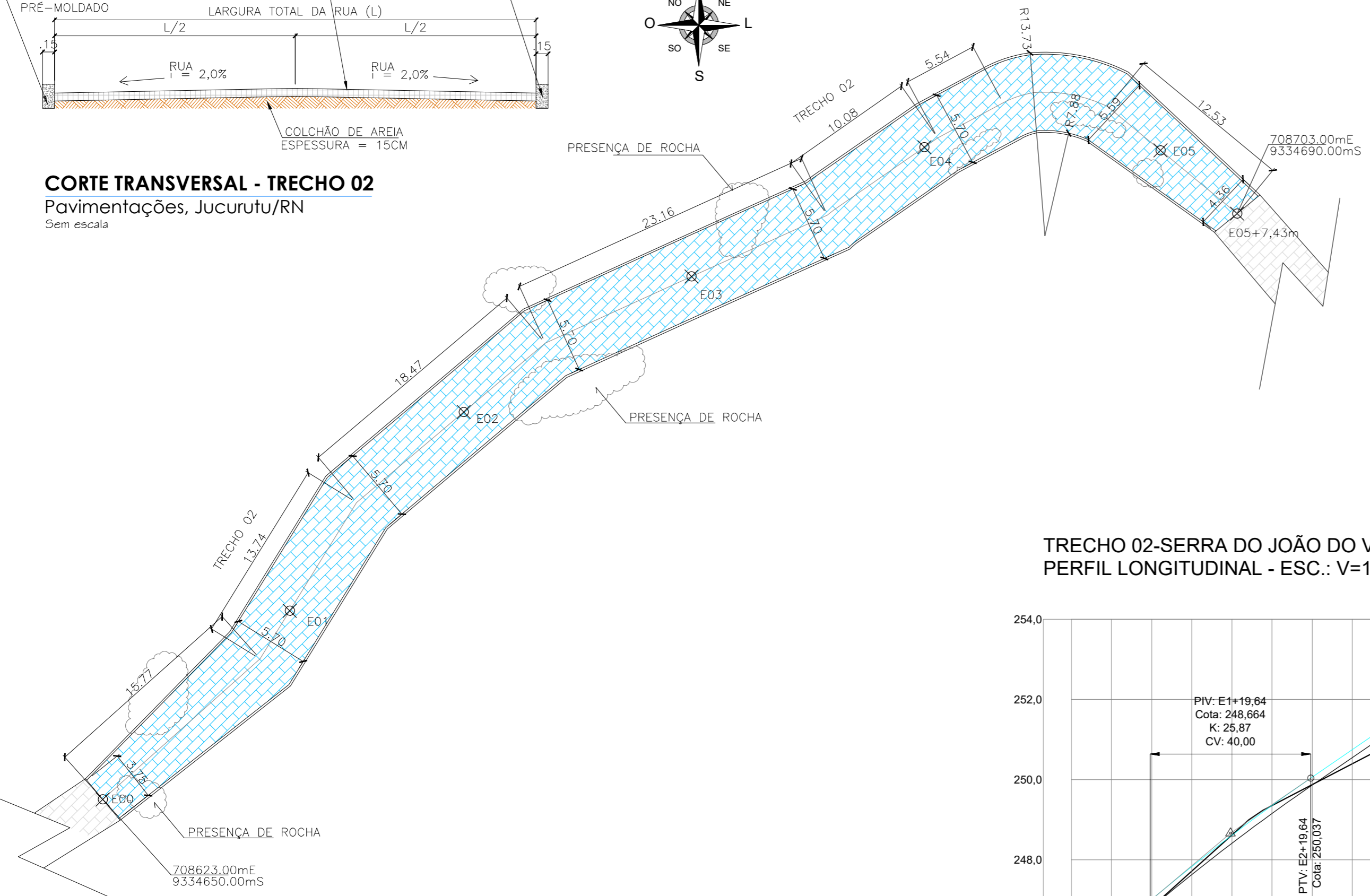
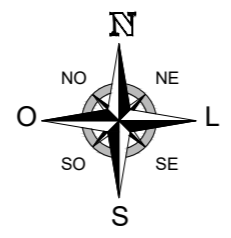
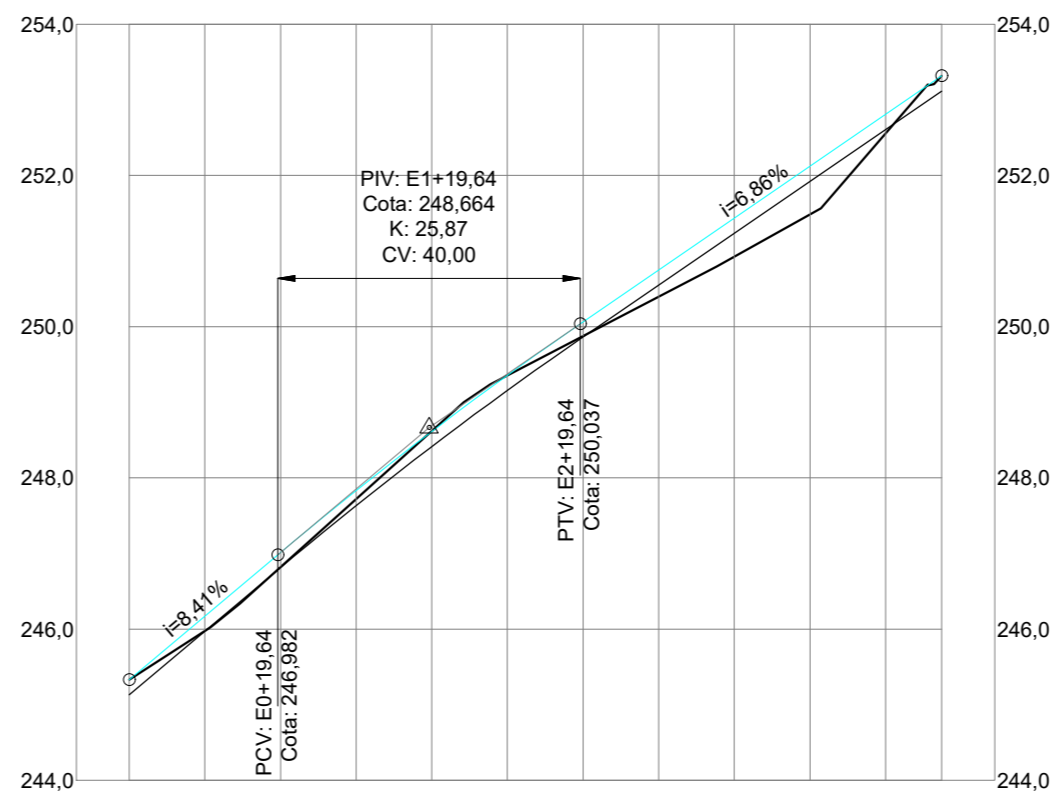


CORTE TRANSVERSAL - TRECHO 02
Pavimentações, Jucurutu/RN
Sem escala



PLANTA BAIXA - TRECHO 02
Pavimentações, Jucurutu/RN
Escala: 1/300

TRECHO 02-SERRA DO JOÃO DO VALE - E00 ATÉ E05+7,43m
PERFIL LONGITUDINAL - ESC.: V=1:100 H=1:1000



Proprietário:	Autor: José Aroldo Queiroga de Moraes Engº Civil - CREA-210.417.062-1	
Execução:	Fiscalização:	
Título: PAVIMENTAÇÃO E DRENAGEM SUPERFICIAL DE TRECHOS DA VIA EM SERRA DO JOÃO DO VALE/RN		
Endereço: TRECHO 02, JOÃO CÂMARA/RN À SERRA DO JOÃO DO VALE/RN		
Conteúdo: PLANTA BAIXA, CORTE TRANSVERSAL, PERFIL TOPOGRÁFICO E QUADRO BÁSICO DE CUBAÇÃO		Prancha: 03/25
Desenho: KATLYN NERIS	Escalas: INDICADAS	Data: ABRIL/2021
Modificação:	Observação:	

QUADRO BÁSICO DE CUBAÇÃO - VOLUME DE CORTE E ATERRO SIMPLES										
Alinhamento: TRECHO 02-SERRA DO JOÃO DO VALE										
Larg. Reg.: 6,00m Alt. Reg.: 0,20m										
Estacas		Cotas (m)			Áreas (m²)		Volume Parcial (m³)		Volume Acumulado (m³)	
Estacas	Elemento	Greide	Ter. Natural	Regula.	Corte	Aterro	Corte	Aterro	Corte	Aterro
E0+0	INI	245,331	245,331	245,131	1,20	0,00	0,00	0,00	0,00	0,00
E0+19,64	PCV	246,982	246,788	246,782	0,03	0,00	12,09	0,00	12,09	0,00
E1+0	-	247,012	246,820	246,812	0,04	0,00	0,01	0,00	12,11	0,00
E1+19,64	PIV	248,587	248,588	248,387	1,20	0,00	12,27	0,00	24,37	0,00
E2+0	-	248,614	248,620	248,414	1,23	0,00	0,44	0,00	24,81	0,00
E2+19,64	PTV	250,037	249,858	249,837	0,13	0,00	13,40	0,00	38,21	0,00
E3+0	-	250,061	249,877	249,861	0,09	0,00	0,04	0,00	38,25	0,00
E4+0	-	251,434	250,927	251,234	0,00	1,84	0,94	18,39	39,19	18,39
E5+0	-	252,807	252,556	252,607	0,00	0,30	0,00	21,40	39,19	39,79
E5+7,43	FIM	253,316	253,316	253,116	1,20	0,00	4,46	1,12	43,65	40,91

ESTACAS	E00	E00+10m	E01	E01+10m	E02	E02+10m	E03	E03+10m	E04	E04+10m	E05	E05+7,43m
COTAS DO TERRENO	245,331	245,974	246,820	247,720	248,620	249,356	249,877	250,398	250,927	251,486	252,556	253,316
GREIDE PROJETADO	245,331	246,172	247,012	247,833	248,614	249,357	250,061	250,748	251,434	252,120	252,807	253,316

PERFIL TOPOGRÁFICO - TRECHO 02
Pavimentações, Jucurutu/RN
Escala: Indicadas

DIREITOS AUTORAIS RESERVADOS: PROIBIDA QUALQUER MODIFICAÇÃO NO TODO OU EM PARTE, SEM AUTORIZAÇÃO POR ESCRITO DO AUTOR DO PROJETO